

**UCHWAŁA NR XXV/22/10**  
**RADY GMINY W WIELKICH OCZACH**  
z dnia 27 maja 2010

**W sprawie przyjęcia Planu Odnowy Miejscowości Kobylnica Ruska i Potok Jaworowski**

Na podstawie art. 18 ust. 2 pkt. 6 ustawy z dnia 8 marca 1990 roku o samorządzie gminnym ( Dz.U. z 2001r Nr 142, poz. 1591 z późn. zm ). Rada Gminy w Wielkich Oczach,

**uchwała co następuje:**

§ 1


Zatwierdza Plan Odnowy Miejscowości Kobylnica Ruska i Potok Jaworowski na lata 2010-2014, który stanowi załącznik nr 1 do niniejszej Uchwały.

§ 2

Wykonanie uchwały powierza się Wójtowi Gminy Wielkie Oczy.

§ 3

Uchwała wchodzi w życie z dniem podjęcia.

  
**Przewodniczący Rady**

**mgr Jerzy Wacnik**

Załącznik Nr 1  
do Uchwały Nr XXV/22/10  
Rady Gminy w Wielkich Oczach  
z dnia 27 maja 2010 r.

**PLAN ODNOWY  
MIEJSCOWOŚCI  
KOBYLNICA RUSKA  
I POTOK JAWOROWSKI  
NA LATA  
2010-2014**



## Spis treści

Wstęp.....	3
1. Charakterystyka miejscowości Kobylnica Ruska .....	5
1.1 Przynależność administracyjna .....	5
1.2 Położenie geograficzne .....	5
1.3 Warunki klimatyczne.....	6
1.4 Ludność .....	6
1.5 Historia miejscowości .....	7
2. Inwentaryzacja zasobów służących odnowie miejscowości Kobylnica Ruska .....	9
2.1 Pomniki przyrody.....	9
2.2 Dziedzictwo kulturowe .....	10
2.3 Infrastruktura społeczna .....	10
2.4 Infrastruktura techniczna.....	11
2.5 Gospodarka i rolnictwo .....	11
2.6 Turystyka.....	11
2.7 Kapitał społeczny i ludzki.....	12
2.8 Kultura .....	13
2.9 Bezrobocie.....	14
3. Analiza SWOT .....	15
4. Wizja rozwoju miejscowości Kobylnica Ruska.....	16
5. Misja.....	17
6. Opis planowanych zadań inwestycyjnych .....	18
7. System wdrażania i monitoringu.....	19
Podsumowanie .....	20

## WSTĘP

Konieczność opracowania Planu Odnowy Miejscowości w sposób formalny wynika z wytycznych Programu Rozwoju Obszarów Wiejskich na lata 2007-2013, a w szczególności wytycznych Osi 3 PROW – Działanie Odnowa i Rozwój Wsi. Oś 3 PROW zakłada między innymi wspieranie działań mających wpływać na poprawę jakości życia na obszarach wiejskich poprzez zaspokojenie potrzeb społecznych i kulturalnych mieszkańców wsi. W ramach działania finansowaniem zostaną objęte projekty z zakresu:

- ✓ budowy, przebudowy, remontu lub wyposażenia obiektów publicznych pełniących funkcje kulturalne, w szczególności świetlic i domów kultury,
- ✓ budowy, przebudowy lub remontu obiektów sportowych, ścieżek rowerowych, szlaków pieszych, placów zabaw, miejsc rekreacji, służących do użytku publicznego,
- ✓ zakupu towarów służących przedsięwzięciom związanym z kultywowaniem tradycji społeczności lokalnych oraz tradycyjnych zawodów,
- ✓ związane z kształtowaniem centrów wsi jako obszaru przestrzeni publicznej, w szczególności poprzez odnawianie lub budowę placów, parkingów, chodników lub oświetlenia ulicznego,
- ✓ urządzania i porządkowania terenów zielonych, parków lub innych miejsc wypoczynku,
- ✓ budowy, przebudowy lub remontu małej infrastruktury turystycznej,
- ✓ zagospodarowania zbiorników i cieków wodnych na rzecz rekreacji lub poprawy estetyki miejscowości,
- ✓ rewitalizacji budynków zabytkowych, odnawiania lub konserwacji lokalnych pomników historycznych i miejsc pamięci,
- ✓ zakupu i odnawiania obiektów charakterystycznych dla danego lub tradycji budownictwa wiejskiego i ich adaptacji na cele publiczne,
- ✓ budowy, przebudowy, remontu lub wyposażenia obiektów przeznaczonych na cele promocji lokalnych produktów i usług, w szczególności pawilonów, punktów wystawowych, sal ekspozycyjnych lub witryn,
- ✓ odnawiania elewacji zewnętrznych i dachów w zabytkowych obiektach architektury

sakralnej wpisanych do rejestru zabytków,

- ✓ wyburzenia i rozbiórki zdewastowanych budynków i budowli publicznych w celu uporządkowania terenu w miejscowości.

Przedmiotowy dokument stanowi uzupełnienie Strategii Rozwoju Gminy Wielkie Oczy na lata 2007-2015 jest zgodny z Lokalną Strategią Rozwoju Lokalnej Grupy Działania „Kresowi Sąsiedzi” oraz Strategią Rozwoju Województwa Podkarpackiego na lata 2007-2020.

Plan Odnowy Miejscowości jest jednym z elementów wpływających na rozwój, odnowę wsi oraz poprawę warunków pracy i życia mieszkańców. Opracowanie i uchwalenie takiego dokumentu stanowi niezbędny warunek przy ubieganiu się o środki finansowe w ramach PROW.

Plan Odnowy Miejscowości Kobylnica Ruska jest dokumentem o charakterze planowania strategicznego i ma na celu stworzenie szczegółowej koncepcji i wizji rozwoju danej miejscowości. Odnowa i rozwój wsi jest wypadkową wielu działań, wśród których pierwsze miejsce zajmuje aktywność, zaangażowanie i solidarna postawa mieszkańców, dlatego też w przygotowaniu dokumentu od samego początku uczestniczyli aktywnie mieszkańcy Kobylnica Ruskiej. Plan Odnowy Miejscowości zawiera działania długofalowe, określone w horyzoncie czasowym na lata 2010-2014. Określa generalny kierunek rozwoju oraz przedstawia metody i narzędzia jego wdrażania. Ponadto umożliwia planowe realizowanie działań ukierunkowanych na tworzenie jak najkorzystniejszych warunków rozwoju wsi i życia mieszkańców.

# 1. CHARAKTERYSTYKA MIEJSCOWOŚCI KOBYLNICA RUSKA

## 1.1 Przynależność administracyjna

**KOBYLNICA RUSKA**

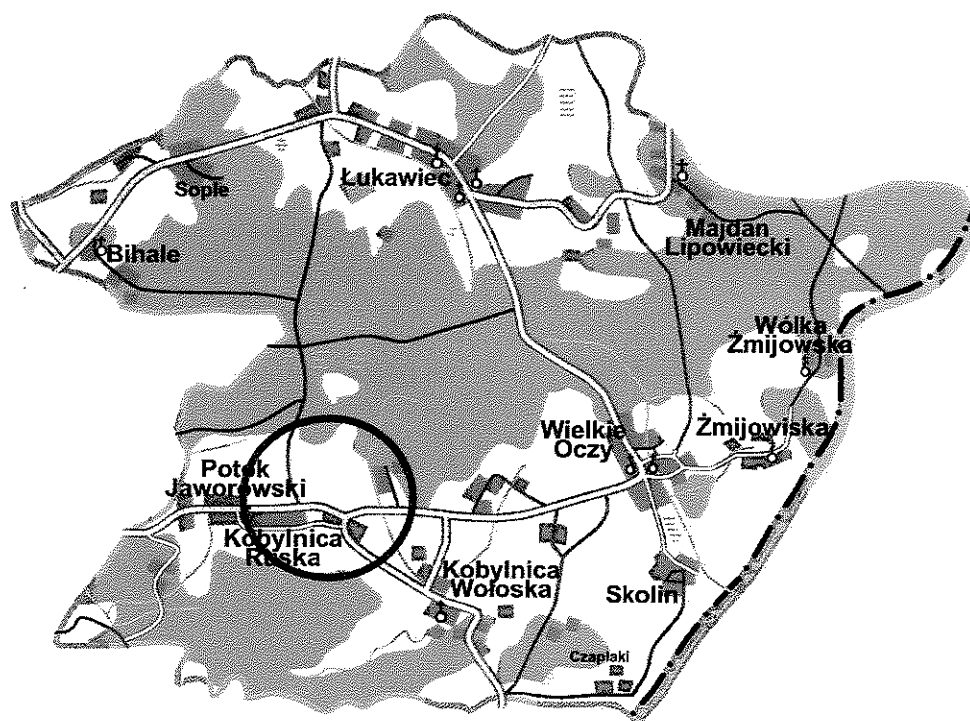
**GMINA – WIELKIE OCZY**

**POWIAT – LUBACZÓW**

**WOJEWÓDZTWO – PODKARPACKIE**

## 1.2 Położenie geograficzne

Miejscowość Kobylnica Ruska położona jest w południowo-wschodniej części Polski, w Gminie Wielkie Oczy, w województwie podkarpackim, 6 km od Wielkich Oczu. Jest to jedno z 10 sołectw Gminy Wielkie Oczy. Położona na atrakcyjnym krajobrazowo terenie, brak zdecydowanie zarysowanego centrum, zbudowana i utrzymana w typie ulicówki z rozproszoną zabudową. Architektura miejscowości nie posiada cech które można uznać za unikalne, wymagających zabiegów konserwatorskich, budynki murowane, obejścia zadbane.



Kobylnica Ruska zajmuje powierzchnię ok. 2840,7262 ha.

Ponadto na powierzchnię ogólną składają się:

- ✓ łąki i pastwiska – 332,3320 ha,
- ✓ grunty orne – 446,9124 ha,
- ✓ lasy – 1937,8557 ha,
- ✓ grunty zabudowane – 16,7261 ha,
- ✓ drogi – 55,8750 ha,
- ✓ inne grunty – 51,0250 ha.

### **1.3 Warunki klimatyczne**

Miejscowość Kobylnica Ruska charakteryzuje klimat umiarkowany z dość silnymi cechami kontynentalnymi. Najzimniejszymi miesiącami w roku są styczeń i luty, ze średnią temperaturą  $-3^{\circ}\text{C}$  natomiast najcieplejszym miesiącem jest lipiec ze średnią temperaturą  $+18^{\circ}\text{C}$ . Suma rocznych opadów atmosferycznych wynosi 550 – 700 mm, z czego najwięcej opadów odnotowuje się w lipcu, a najmniej w styczniu i lutym. Średnioroczna wartość wilgotności powietrza wynosi 77%.

Sołectwo jest miejscem atrakcyjnym turystycznie i inwestycyjnie. Przyroda i krajobraz stanowią naturalne bogactwo miejscowości. W Kobylnicy Ruskiej na skutek braku przemysłu przyroda zachowała się w stosunkowo niezmiennym stanie. System siedlisk występujący na tym terenie tworzy wyjątkowo atrakcyjny obszar dla ptaków jak i do ich obserwowania praktycznie przez cały rok. Jeżeli chodzi o rośliny to swoje siedliska znalazły tutaj ginące gatunki.

### **1.4 Ludność**

Kobylnica Ruska to wieś typowo rolnicza. Mieszkańcami wsi są głównie rolnicy, emeryci, renciści i bezrobotni. Kilka osób zajmuje się usługami i handlem. Niewielka część mieszkańców pracuje w instytucjach lub przedsiębiorstwach zlokalizowanych na terenie gminy Wielkie Oczy.

Mieszkańcy wsi Kobylnica Ruska stanowią około 4,5% populacji całej gminy. W strukturze ludność według wieku zdecydowanie przeważa ludność w wieku produkcyjnym w tym nieznacznie większa liczba mężczyzn. Miejscowość zamieszkuje 179 osoby w tym kobiety – 85, mężczyźni - 94 /stan na 31.12.2009/.

Gmina Wielkie Oczy charakteryzuje się niską gęstością zaludnienia – 27 os./km<sup>2</sup> – co wynika z wysokiego wskaźnika jej zalesienia, sięgającego ponad 50%. Gęstość zaludnienia w miejscowości Kobylnica Ruska wynosi 6,30 os./km<sup>2</sup>.

Identyfikator jednostki podziału terytorialnego	Nazwa powiatu	Powierzchnia miejscowości Kobylnica Ruska w km <sup>2</sup>	Liczba ludności	Gęstość zaludnienia w os./ km <sup>2</sup>	Typ gminy
1809082	lubaczowski	28,41	179	6,30	wiejska

### 1.5 Historia miejscowości

Teren, na którym obecnie leży Kobylnica Ruska należał do państwa pierwszych Piastów, następnie przeszedł w posiadanie książąt ruskich, będąc przedmiotem rywalizacji polsko-rusko-węgierskiej aż do 1340 roku. Ruś czerwona została włączona przez Kazimierza Wielkiego do Korony. Po jego śmierci w 1370 roku południowa część Rusi czerwonej zaczęła wchodzić pod zarząd węgierski. Do roku 1372 była zarządzana za pośrednictwem starostów polskich, a w roku 1372 została oddana księciu opolskiemu i wieluńskiemu, Władysławowi Opolczykowi. Będąc wielkorządcą Rusi rozwinął on akcję osadniczą i wzmocnił pozycje Kościoła Katolickiego na poddanym mu terenie. Po wyprawie króla Ludwika Węgierskiego na Pobuże w 1377 roku książę litewski Jurij Narymuntowicz został usunięty z Bełza i Chełma i osadzony na wołości lubaczowskiej. Następnie w 1388 roku król Władysław Jagiełło przekazał całą ziemię bełską w lenno księciu mazowieckiemu Siemowitowi, jako wiano swojej siostry Aleksandry. W roku 1462, po bezpotomnej śmierci księcia rawskiego Władysława, król Kazimierz Jagiellończyk wcielił ziemię bełską do Korony, tworząc z niej województwo bełskie, istniejące do I rozbioru Rzeczypospolitej w 1772 roku.

Pierwsza wzmianka o Kobylnicy pojawia się w 1425 roku, osadzona została jeszcze w XIV lub na początku XV wieku. Określenie „Ruska” funkcjonuje od wieku XVI. Wprowadzenie osadnictwa wołoskiego do Kobylnicy musiało nastąpić jakiś czas przed 1507 r. W 1507 r. obydwie Kobylnice Ruska i Wołoska występują jako „Kobylnica dwoja”. Prawna dwoistość obu osad – Kobylnicy Wołoskiej i Ruskiej i ich bezpośrednie sąsiedztwo pozwala domyślać się przebiegu następującego procesu: obok starej wsi, pozostawionej na rodzimym prawie osadniczym lokowano nową osadę, z użyciem prawa wołoskiego, a może i żywiołu wołoskiego. Nowi osadnicy utrzymali swoją przestrzenną i prawną odrębność, nie



wsiakając w starą tkankę osadniczą. Należy również dodać, że nazwa miejscowości, prawdopodobnie jak wielu miejscowości oraz obiektów fizjograficznych na obszarze całej Słowiańszczyzny, wywodzi się prawdopodobnie od wyrazu „kobyła” i świadczy o roli jaką od niedawna pełnił jeszcze koń.

Jak wynika z dokumentów źródłowych z lat 1565 roku w Kobylnicy Ruskiej zarejestrowano 49 gospodarzy. Natomiast kolejna lustracja królewszczyzn z roku 1570 wymienia 63 mieszkańców Kobylnicy Ruskiej. Według dokumentów historycznych w Kobylnicy Ruskiej w 1531 r. występował jeden kapłan ruski, pojawia się o nim wzmianka w dokumentach lustracji z 1565 roku.

W latach 1977-1981 miejscowość nosiła nazwę Kopytów Dolny. W latach 1975-1998 administracyjnie należała do województwa przemyskiego.

## 2. INWENTARYZACJA ZASOBÓW SŁUŻĄCYCH ODNOWIE MIEJSCOWOŚCI KOBYLNICA RUSKA

Rodzaj zasobu		Strategiczne znaczenie dla rozwoju miejscowości	Neutralne znaczenie dla rozwoju miejscowości
Zasoby przyrody	Wody powierzchniowe (rzeki, stawy na terenie Gminy Wielkie Oczy)	X	
	Czyste środowisko, brak przemysłu	X	
Dziedzictwo kulturowe - zabytki	Cmentarz żołnierski		X
	Bogata historia miejscowości, tradycja, kultura, zwyczaje i obyczaje	X	
Obiekty i tereny	Pomniki przyrody		X
	Rowerowy szlak ikon	X	
	Świetlica wiejska		X
	Budynek po byłej szkole podstawowej		X
Infrastruktura społeczna	Świetlica wiejska	X	
	Budynek po byłej szkole podstawowej, siedziba KGW	X	
	Gospodarstwa ekologiczne	X	
Gospodarka i rolnictwo	Duże gospodarstwa rolne	X	
	Lesistość		X
	Dobre gleby	X	
Kapitał społeczny i ludzki	Działalność OSP	X	
	Działalność KGW	X	

### 2.1 Pomniki przyrody

Na terenie Kobylnicy Ruskiej występują następujące pomniki przyrody:

- ✓ Dąb szypułkowy o wymiarach: obwód pnia na wysokości 1,3 m = 525 cm, wysokość około 25 m.
- ✓ Kasztanowiec zwyczajny o obwodzie pnia na wysokości 1,3 m = 320 m, wysokość 24 m. Drzewa konserwowane w roku 1994. Pomniki przyrody utworzone na podstawie Rozporządzenia Nr 52 Wojewody Przemyskiego z dnia 18 listopada

1992 r. w sprawie uznania za pomnik przyrody.

- ✓ 2 dęby szypułkowe o obwodzie pni na wysokości 1,3 m = 370 cm i 400 cm oraz wysokości 25 i 26 m. Pomniki przyrody utworzone na podstawie Rozporządzenia Nr 52 Wojewody Przemyskiego z dnia 18 listopada 1992 r. w sprawie uznania za pomnik przyrody.
- ✓ 6 lip drobnolistnych o obwodzie pnia na wysokości 1,3 m = 230 do 250 cm.
- ✓ Dąb o obwodzie pnia = 350 cm.
- ✓ Kasztanowiec zwyczajny o obwodzie pnia = 270 cm, drzewa o wysokościach od 17 do 25 m. Pomniki przyrody utworzone na podstawie Rozporządzenia Nr 52 Wojewody Przemyskiego z dnia 18 listopada 1992 r. w sprawie uznania za pomnik przyrody.
- ✓ 8 lip drobnolistnych o wymiarach: obwód pnia na wysokości 1,3 m = od 270 do 360 cm i wysokości 25 m.

## 2.2 Dziedzictwo kulturowe

### Cmentarz Żołnierski

Cmentarz wojenny z okresu I wojny światowej lata 1914 -1918. Położony w południowej części wsi ok. 50 m na zachód od drogi do przejścia granicznego w Korczowej. Zlokalizowany na terenie płaskim, wśród pól, na przedłużeniu cmentarza grzebalnego. Założony na rzucie wydłużonego prostokąta. Granice cmentarza wyznacza wał ziemny. Wnętrze cmentarza zajmują zbiorowe mogiły ziemne, zachowane śladowo. Cmentarz wpisany do rejestru zabytków.

Przez miejscowość Kobylnica Ruska przebiega Rowerowy szlak ikon.

## 2.3 Infrastruktura społeczna

Ze względu na brak na terenie miejscowości placówki oświatowej dzieci i młodzież z miejscowości Kobylnica Ruska pobierają naukę z Zespołu Szkół Publicznych w Wielkich Oczach.

Podstawową opiekę medyczną zapewnia Niepubliczny Zakład Opieki Zdrowotnej, Gminny Ośrodek Zdrowia w Wielkich Oczach gdzie pacjentów przyjmuje lekarz rodzinny oraz pediatra.

## **2.4 Infrastruktura techniczna**

Miejscowość Kobylnica Ruska jest zwodociągowana w 100%, nie ma natomiast sieci kanalizacyjnej. Obecnie władze gminy podejmują kroki w tej kwestii, opracowana została dokumentacja na budowę sieci kanalizacji sanitarnej.

Wieś wyposażona jest również w zakresie usług telekomunikacyjnych. Funkcjonuje sieć telekomunikacyjna światłowodowa do której podłączonych jest ponad 15 abonentów. Operatorem na terenie gminy jest Telekomunikacja Polska S.A.

Mieszkańcy wsi korzystają również z podłączenia do Internetu.

Zasady utrzymania czystości i porządku na terenie gminy reguluje uchwała Rady Gminy w Wielkich Oczach. Gospodarka odpadami jest prowadzona zgodnie z zasadami zapobiegania powstawaniu odpadów i minimalizacji ich ilości. Gmina nie posiada własnego wysypiska odpadów. Dostęp do usług w zakresie usuwania odpadów zapewnia Przedsiębiorstwo Gospodarki Komunalnej i Mieszkaniowej w Jarosławiu Sp. z o.o. Odpady z terenu całej gminy wywożone są na wysypisko odpadów w Radymnie. Wprowadzona została segregacja odpadów w miejscu powstawania .

Na terenie wsi funkcjonuje 1 sklep spożywczo-przemysłowy.

Przez miejscowość przebiegają drogi: powiatowa i drogi gminne wewnętrzne.

## **2.5 Gospodarka i rolnictwo**

Wieś Kobylnica Ruska spełnia głównie funkcję rolniczą, większość mieszkańców wsi zajmuje się rolnictwem, co jest ich głównym źródłem dochodu i utrzymania. Warunki agroekologiczne pozwoliły na tradycyjną uprawę roślin /głównie uprawa zbóż, roślin okopowych/, hodowlę bydła mlecznego i trzody chlewnej. Gospodarka rozwija się w oparciu o indywidualne jak również wielkoobszarowe gospodarstwa indywidualne. Przeważają gospodarstwa małe gospodarstwa rolne bez ściśle określonego profilu produkcji. Struktura bonitacyjna gleb słaba. Przeważają grunty klas IV, V, VI.

## **2.6 Turystyka**

Miejscowość Kobylnica Ruska ze względu na swe położenie stwarza dobre warunki do rozwoju turystyki i agroturystyki. Położona w niewielkiej odległości od rzeki San , na trasie

Rowerowego Szlaku Ikon może stanowić bazę dla rozwoju usług okołoturystycznych. Niewielkie odległości od innych miejscowości i miejsc atrakcyjnych turystycznie stwarzają dobre warunki do uprawiania turystyki weekendowej, zarówno dla osób spędzających czas aktywnie, jak i szukających spokoju wśród przyrody. Komunikacja autobusowa obsługiwana jest przez PKS Jarosław. Rowerzyści mają wiele kilometrów malowniczej trasy przebiegającej wzdłuż linii „Mołotowa”. Atrakcją miejscowości Kobylnica Ruska są bunkry z okresu II wojny światowej.

Dobra sieć drogowa stwarza dogodne warunki do rozwoju turystyki rowerowej, agroturystyki, wycieczek związanych z grzybobraniem oraz zbieraniem owoców leśnych.

## 2.7 Kapitał społeczny i ludzki

W organizowaniu życia społecznego ważną rolę odgrywa:

- ✓ Ochotnicza Straż Pożarna w Kobylnicy Ruskiej,



- ✓ Koło Gospodyń wiejskich w Kobylnicy Ruskiej – które jest najbardziej aktywnym kołem na terenie Gminy Wielkie Oczy, jest laureatem wielu imprez o zasięgu gminnym, powiatowym, wojewódzkim, corocznie organizuje imprezy kulturalne takie jak: Gminne Święto Pieczonego Ziemniaka, Andrzejki, Sylwester, Finał konkursu „Najpiękniejsze oświetlenie posesji w czasie Świąt Bożego Narodzenia

i Karnawahu”.

KGW w Kobylnicy Ruskiej brało udział w roku 2008 w Międzynarodowych Targach Poznańskich.

Wymienione grupy, zrzeszają wszystkich chętnych, którzy lubią spędzać wolnych czas w sposób pożyteczny, zorganizowany, pobyc z ludźmi o tych samych zainteresowaniach, rozwijać swoje pasje i działać społecznie na rzecz społeczności lokalnej.

## 2.8 Kultura

Na terenie miejscowości Kobylnica Ruska znajduje się świetlica wiejska oraz budynek po byłej szkole podstawowej, obecnie siedziba KGW Kobylnica Ruska.



Obiekty te stanowią centrum życia społecznego, kulturalno-rozrywkowego mieszkańców tej miejscowości. Są ogólnodostępne dla mieszkańców. Odbywają się tam różnego rodzaju zebrania, spotkania, imprezy kulturalne i rozrywkowe.



Zarówno obiekt świetlicy, jak i siedziba KGW nadaje się do generalnego remontu zarówno z zewnątrz jak i w środku. Po remoncie mogłyby spełniać podstawowe standardy, służąc rozwojowi osobistemu wszystkich mieszkańców Kobylnicy Ruskiej.

## **2.9 Bezrobocie**

Gmina Wielkie Oczy jest Gminą typowo rolniczą, dlatego też niewielu mieszkańców znajduje zatrudnienie poza rolnictwem. Związane jest to z brakiem jakiegokolwiek przemysłu i słabą siecią usług, handlu czy lokalnej turystyki.

Wskaźnik bezrobocia w miejscowości Kobylnica Ruska utrzymuje się na bardzo wysokim poziomie gdyż aż 78% mieszkańców to osoby nie mające zatrudnienia. Nieliczna grupa osób pracuje w administracji publicznej lub znajduje zatrudnienie poza miejscem zamieszkania, część wyjeżdża sezonowo za granicę, pozostali utrzymują się z gospodarstw rolnych.

### 3. ANALIZA SWOT

<b>Mocne strony:</b>	<b>Słabe strony:</b>
<ul style="list-style-type: none"> <li>✓ Położenie trans graniczne;</li> <li>✓ Szerokie społeczne zaangażowanie w życie gminy;</li> <li>✓ Organizowanie imprez masowych;</li> <li>✓ Potencjał dla rozwoju agroturystyki – walory krajoznawczo-turystyczne;</li> <li>✓ Miejscowość zwodociągowana;</li> <li>✓ Zwiększone zainteresowanie mieszkańców estetyką otoczenia;</li> <li>✓ Budynek świetlicy wiejskiej oraz budynek po byłej szkole podstawowej, siedziba KGW Kobylnica Ruska.</li> </ul>	<ul style="list-style-type: none"> <li>✓ Brak bazy do aktywnego wypoczynku – brak boiska;</li> <li>✓ Wysoka stopa bezrobocia;</li> <li>✓ Niskie dochody społeczności lokalnej;</li> <li>✓ Brak kanalizacji;</li> <li>✓ „Ucieczka” młodzieży do miasta;</li> <li>✓ Niezadawalający stan techniczny świetlicy wiejskiej;</li> <li>✓ Wymagająca generalnego remontu siedziba KGW Kobylnica Ruska;</li> <li>✓ Brak chodników;</li> <li>✓ Brak możliwości aktywnego rozwoju mieszkańców w dziedzinie kultury;</li> <li>✓ Brak kompleksowej oferty turystycznej i informacji turystycznej;</li> <li>✓ Brak powszechnego dostępu do Internetu.</li> </ul>
<b>Szanse:</b>	<b>Zagrożenia</b>
<ul style="list-style-type: none"> <li>✓ Rozwój turystyki i agroturystyki w rejonie;</li> <li>✓ Realizacja inwestycji i przedsięwzięć mających na celu wzrost standardu życia w miejscowości;</li> <li>✓ Dobra współpraca z Urzędem Gminy oraz lokalną Grupą Działania „KRESOWI SAŚIEDZI”;</li> <li>✓ Rozwój ekologicznego rolnictwa podlegającego dotacji;</li> <li>✓ Aktywna polityka inwestycyjna i kształtowanie pozytywnego wizerunku miejscowości;</li> <li>✓ Rozwój prywatnej działalności gospodarczej na terenie wsi;</li> <li>✓ Możliwość korzystania z funduszy strukturalnych UE;</li> <li>✓ Zmiany świadomości społecznej.</li> </ul>	<ul style="list-style-type: none"> <li>✓ Mentalność ludności rolniczej;</li> <li>✓ Brak integracji społeczności lokalnej;</li> <li>✓ Emigracja zarobkowa młodzieży;</li> <li>✓ Ustawodawstwo;</li> <li>✓ Brak aktywności zawodowej rolników;</li> <li>✓ Pogarszający się stan dróg;</li> <li>✓ Niska dochodowość z pracy w rolnictwie;</li> <li>✓ Ubożenie społeczeństwa;</li> <li>✓ Niski przyrost naturalny;</li> <li>✓ Odpływ wykształconych młodych ludzi do miasta;</li> <li>✓ Brak inwestorów z zewnątrz;</li> <li>✓ Wyjazd wykwalifikowanych pracowników za granicę;</li> <li>✓ Zmienność prawa i niewystarczająca jego znajomość</li> </ul>



#### **4. WIZJA ROZWOJU MIEJSCOWOŚCI KOBYLNICA RUSKA**

Kobylnica Ruska – wieś kultywująca tradycje, atrakcyjna dla turystów i mieszkańców, z zadbanymi i wyremontowanymi budynkami użyteczności publicznej z rozwiniętą bazą do spędzania czasu wolnego, rozwijająca się w zgodzie ze środowiskiem naturalnym.

## 5. MISJA

Stworzenie warunków dla rozwoju społeczno-ekonomicznego miejscowości Kobylnica Ruska i aktywizacji lokalnej społeczności przez działania wpływające na poprawę jakości życia mieszkańców przez:

- ✓ rozwój tożsamości i zachowanie dziedzictwa kulturowego wsi,
- ✓ podniesienie atrakcyjności turystycznej i inwestycyjnej wsi,
- ✓ zaspokojenie potrzeb społecznych i kulturalnych mieszkańców.

## 6. OPIS PLANOWANYCH ZADAŃ INWESTYCYJNYCH

Podczas zebrań roboczych oraz na zebraniu wiejskim mieszkańcy określili priorytety i przyporządkowali im konkretne działania, które zostały usystematyzowane w oparciu o następujące kryteria:

- stopnia ważności projektu dla społeczności wsi,
- stopnia technicznego i organizacyjnego przygotowania projektu,
- możliwości sfinansowania projektu,
- wpływu projektu na podniesienie atrakcyjności inwestycyjnej i turystycznej wsi.

Na tej podstawie został opracowany opis planowanych zadań inwestycyjnych:

Zakres danych	Opis zadania inwestycyjnego/przedsięwzięcia aktywizującego społeczność lokalną
Nazwa	<b>Budowa oświetleń ulicznych w miejscowości Kobylnica Ruska</b>
Cel	Zadanie 1. Ma na celu zmianę oraz poprawę stanu infrastruktury publicznej poprzez poprawę estetyki miejscowości
Przeznaczenie	Budowa oświetleń ulicznych wpływa na uporządkowanie przestrzeni publicznej miejscowości Kobylnica Ruska oraz wpływa na bezpieczeństwo pieszych poruszających się po ulicach
Harmonogram realizacji	2011
Kwota końcowa	15.000,00
Źródło pozyskania dofinansowania	Budżet gminy, RPO, Leader
Nazwa	<b>Remont Świetlicy Wiejskiej w Kobylnicy Ruskiej</b>
Cel	Zadanie 2. Ma na celu lepsze wykorzystanie świetlicy wiejskiej tak aby w pełni mogli z niej korzystać wszyscy mieszkańcy Kobylnicy Ruskiej
Przeznaczenie	Świetlica Wiejska w Kobylnicy Ruskiej jest swoistym centrum kulturalno-rozrywkowym miejscowości. Odbywają się w niej imprezy kulturalne, spotkania, prelekcje, pokazy
Harmonogram realizacji	2012
Kwota końcowa	150.000,00
Źródło pozyskania dofinansowania	Budżet gminy, RPO, Leader

Zadania planowane do realizacji w miejscowości Kobylnica Ruska w ciągu najbliższych lat						
Harmonogram rzeczowo-finansowy						
Zakres rzeczowy	2010	2011	2012	2013	2014	Ogółem
Budowa oświetleń ulicznych w miejscowości Kobylnica Ruska	-	15.000,00	-	-	-	15.000,00
Remont Świetlicy Wiejskiej w miejscowości Kobylnica Ruska	-	-	150.000,00	-	-	150.000,00

## **7. SYSTEM WDRAŻANIA I MONITORINGU**

Monitorowanie przedsięwzięcia – czyli dbanie o prawidłowy jego przebieg przez cały czas jego trwania, polega na systematycznym zbieraniu, zestawianiu i ocenie informacji rzeczowych i finansowych w postaci ustalonych wskaźników, które opisują postęp i efekty.

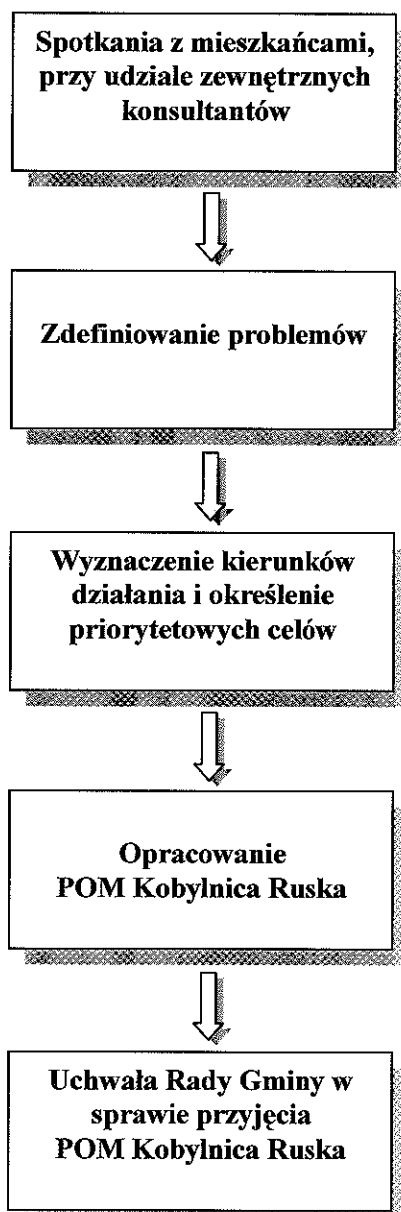
Plan Odnowy Miejscowości będzie podlegał stałemu monitorowaniu. Proces ten będzie miał ma celu analizowanie stanu zaawansowania działań oraz ich zgodność z podstawowymi założeniami . Plan będzie modyfikowany poprzez korekty i uaktualnianie jego zapisów. Stan realizacji zaplanowanych zadań i ich weryfikacja, będzie procesem ciągłym trwającym od momentu rozpoczęcia planowania inwestycji poprzez realizację, aż do jej zakończenia. Monitorowanie odbywać się będzie w formie bezpośredniej, polegającej na dokonywaniu wizji lokalnych i sprawdzaniu rzeczywistego stanu realizacji działań oraz pośredniej – sprawozdawczej polegającej na analizowaniu wskaźników i statystyk.

Główne zadania i projekty wynikające z planu rozwoju, zostaną udostępnione mieszkańcom poprzez stronę internetową Gminy Wielkie Oczy. Takie przedstawienie POM Kobylnica Ruska pozwoli na jego upublicznienie w szerokim kręgu mieszkańców oraz stworzy możliwość większego uczestnictwa mieszkańców przy jego realizacji.

## PODSUMOWANIE

Niniejszy dokument stanowi podstawę rozwoju społeczno-gospodarczego miejscowości Kobylnica Ruska. Odpowiedzią na zidentyfikowane problemy stało się wyznaczenie priorytetowych zadań, których realizacja będzie służyć poprawie wizerunku całej miejscowości oraz wzrostowi jakości życia zamieszkującej ją ludności.

Poniżej znajduje się graf obrazujący proces tworzenia Planu odnowy miejscowości Kobylnica Ruska:



Przewodniczący Rady  
*Jerzy Wacnik*  
mgr Jerzy Wacnik