

**UCHWAŁA NR IV/51/2019
RADY GMINY WIELKIE OCZY**

z dnia 15 marca 2019 r.

**w sprawie wyrażenia zgody na ustanowienie na rzecz Gminy Wielkie Oczy odpłatnej służebności
przesyłu na części nieruchomości położonych w Kobylnicy Ruskiej**

Na podstawie art. 18 ust. 2, pkt 9 lit a ustawy z dnia 8 marca 1990 r. o samorządzie gminnym (t.j. Dz. U. z 2019 r., poz. 506) uchwała się co następuje:

§ 1. Wyraża się zgodę na ustanowienie na czas nieokreślony na rzecz Gminy Wielkie Oczy odpłatnej służebności przesyłu na części nieruchomości położonych w Kobylnicy Ruskiej, oznaczone jako działki nr ewid. 506/2, 506/3, 543/2 za jednorazowym wynagrodzeniem w wysokości ustalonej na podstawie opinii rzeczoznawcy majątkowego sporządzonej w formie operatu szacunkowego.

§ 2. Zakres służebności, o której mowa w § 1 obejmuje powierzchnię ograniczenia ok. 230,00 m², zlokalizowany wzdłuż działek nr ewid. 506/2, 506/3, 543/2 zgodnie z załącznikiem graficznym.

§ 3. Na działkach nr ewid. 506/2, 506/3, 543/2 położonych w Kobylnicy Ruskiej planowana jest rozbudowa linii napowietrznej oświetlenia ulicznego dróg gminnych - zasilanej od stacji Kobylnica Ruska 2.

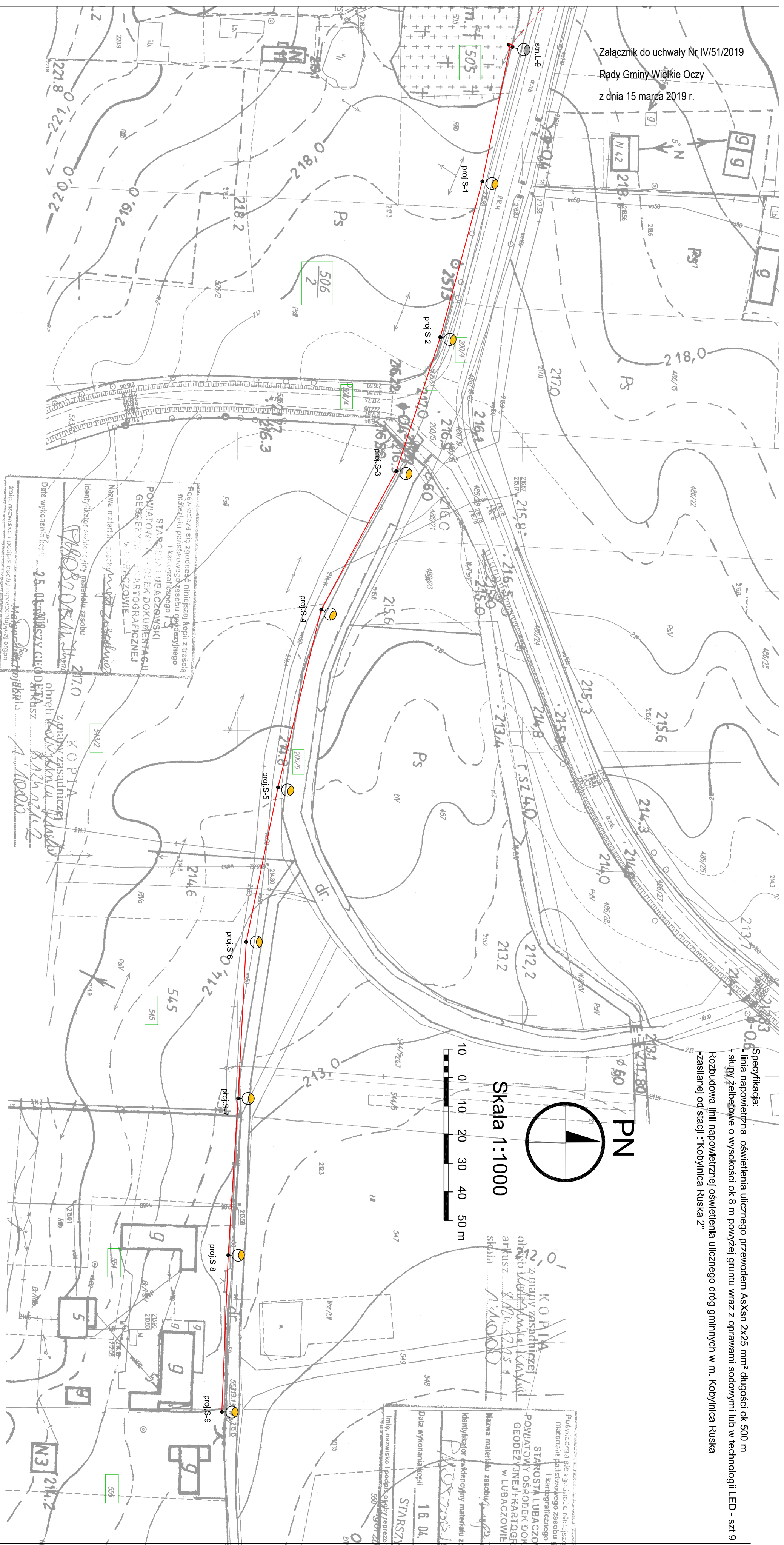
§ 4. Służebność będzie polegała na nieograniczonej, swobodnej i całodobowej możliwości dostępu, przechodu i przejazdu wraz z niezbędnym sprzętem, w celu obsługi napowietrznej linii oświetlenia ulicznego w przyszłej eksploatacji, konserwacji, naprawy, remontu oraz przebudowy.

§ 5. Wykonanie uchwały powierza się Wójtowi Gminy Wielkie Oczy.

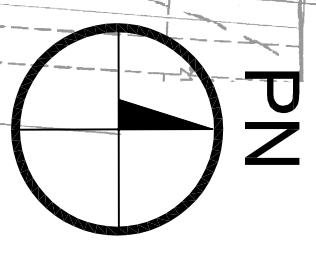
§ 6. Uchwała wchodzi w życie z dniem podjęcia.

Przewodniczący Rady Gminy
Wielkie Oczy

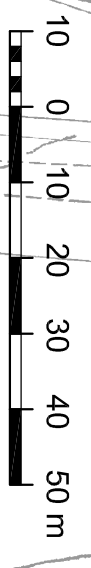
Zenon Kociołek



Specyfikacja:
linia napowietrzna oświetlenia ulicznego przewodem AsXsn 2x25 mm² długości ok 500 m
- słupy żelbetonowe o wysokości ok 8 m powyżej gruntu wraz z oprawami sodowymi/ni lub w technologii LED - szt 9
Rozbudowa linii napowietrznej oświetlenia ulicznego dróg gminnych w m. Kobylnica Rуска
-zasilanej od stacji : "Kobylnica Rуска 2"



Skala 1:1000



Regulowana się zgodność niniejszej kopii z treścią materiału państwowego zasobu geodezyjnego i kartograficznego
STAROSTA LUBACZOWSKI
POWIATOWY OŚRODEK DOKUMENTACJI
GEODEZYJNEJ I KARTOGRAFICZNEJ
W LUBACZOWIE

Nazwa materiału zasobu: *mapa zasadniczej*
Identyfikator ewidencyjny materiału zasobu: *2170*
Data wykonania kopii: *25.06.2018*
Imię, nazwisko i podpis osoby reprezentującej organ: *Maksymilian Duda*

Podawana jest jedynie rabinista materiału państwowego zasobu geodezyjnego i kartograficznego
STAROSTA LUBACZOWSKI
POWIATOWY OŚRODEK DOKUMENTACJI
GEODEZYJNEJ I KARTOGRAFICZNEJ
W LUBACZOWIE

Nazwa materiału zasobu: *mapa zasadniczej*
Identyfikator ewidencyjny materiału zasobu: *2170*
Data wykonania kopii: *16.04.2018*
Imię, nazwisko i podpis osoby reprezentującej organ: *STAROSTA*